

ОПИСАНИЕ МЕСТОПОЛОЖЕНИЯ ГРАНИЦ

Публичный сервитут в целях размещения существующего объекта электросетевого хозяйства «ВЛ 35 кВ Домодедовская»

(наименование объекта, местоположение границ которого описано
(далее - объект))

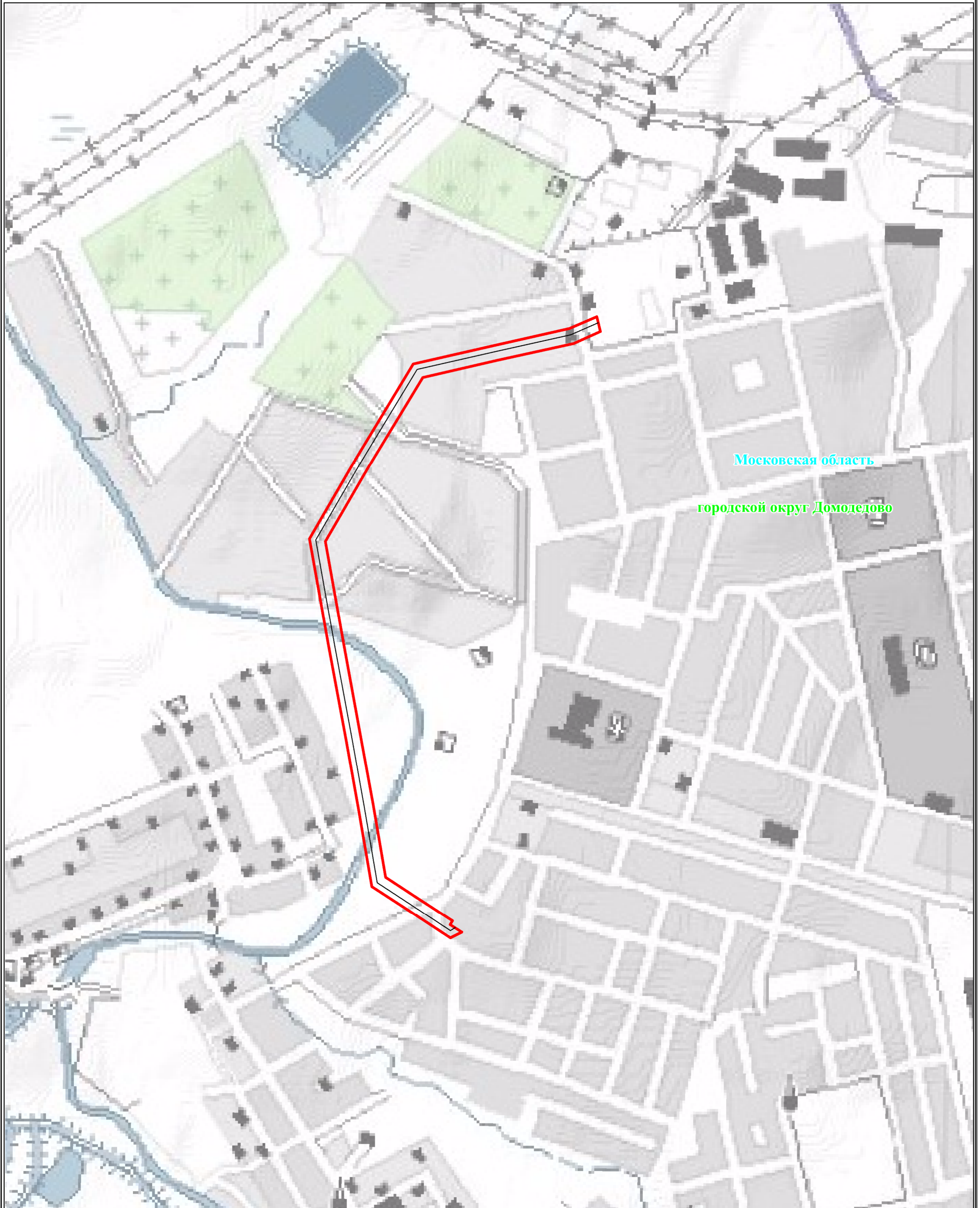
Раздел 1

Сведения об объекте

Сведения об объекте		
N п/п	Характеристики объекта	Описание характеристик
1	2	3
1	Местоположение объекта	Московская область, городской округ Домодедово, город Домодедово, с. Константиново
2	Площадь объекта +/- величина погрешности определения площади (Р +/- Дельта Р)	48 833 кв. м ± 77 кв. м
3	Иные характеристики объекта	Публичный сервитут в целях размещения существующего объекта электросетевого хозяйства «ВЛ 35 кВ Домодедовская» сроком действия 49 лет в интересах Публичного акционерного общества «Россети Московский регион»

Местоположение публичного сервитута: Московская область, городской округ Домодедово, город Домодедово, с. Константиново			
Система координат		МСК - 50, Зона 2	
Метод определения координат		Аналитический	
Обозначение характерных точек границ публичного сервитута	Координаты, м		
	X	Y	Средняя квадратическая погрешность положения характерной точки (Mt), м
1	2	3	4
1	433935.81	2202635.90	0.10
2	433924.77	2202613.00	0.10
3	433980.21	2202528.36	0.10
4	434026.19	2202457.82	0.10
5	434183.61	2202430.54	0.10
6	434315.90	2202406.62	0.10
7	434503.91	2202371.79	0.10
8	434714.19	2202334.35	0.10
9	434871.76	2202425.53	0.10
10	435060.08	2202539.60	0.10
11	435096.43	2202698.48	0.10
12	435129.80	2202848.72	0.10
13	435153.43	2202902.64	0.10
14	435123.90	2202910.03	0.10
15	435100.49	2202856.91	0.10
16	435067.15	2202705.04	0.10
17	435033.62	2202558.64	0.10
18	434856.47	2202451.35	0.10
19	434708.65	2202365.81	0.10
20	434509.27	2202401.31	0.10
21	434321.30	2202436.13	0.10
22	434188.84	2202460.08	0.10
23	434044.18	2202485.15	0.10
24	434005.33	2202544.77	0.10
25	433958.02	2202617.17	0.10
26	433950.87	2202612.40	0.10
1	433935.81	2202635.90	0.10

Схема расположения границ публичного сервитута



Используемые условные знаки и обозначения:





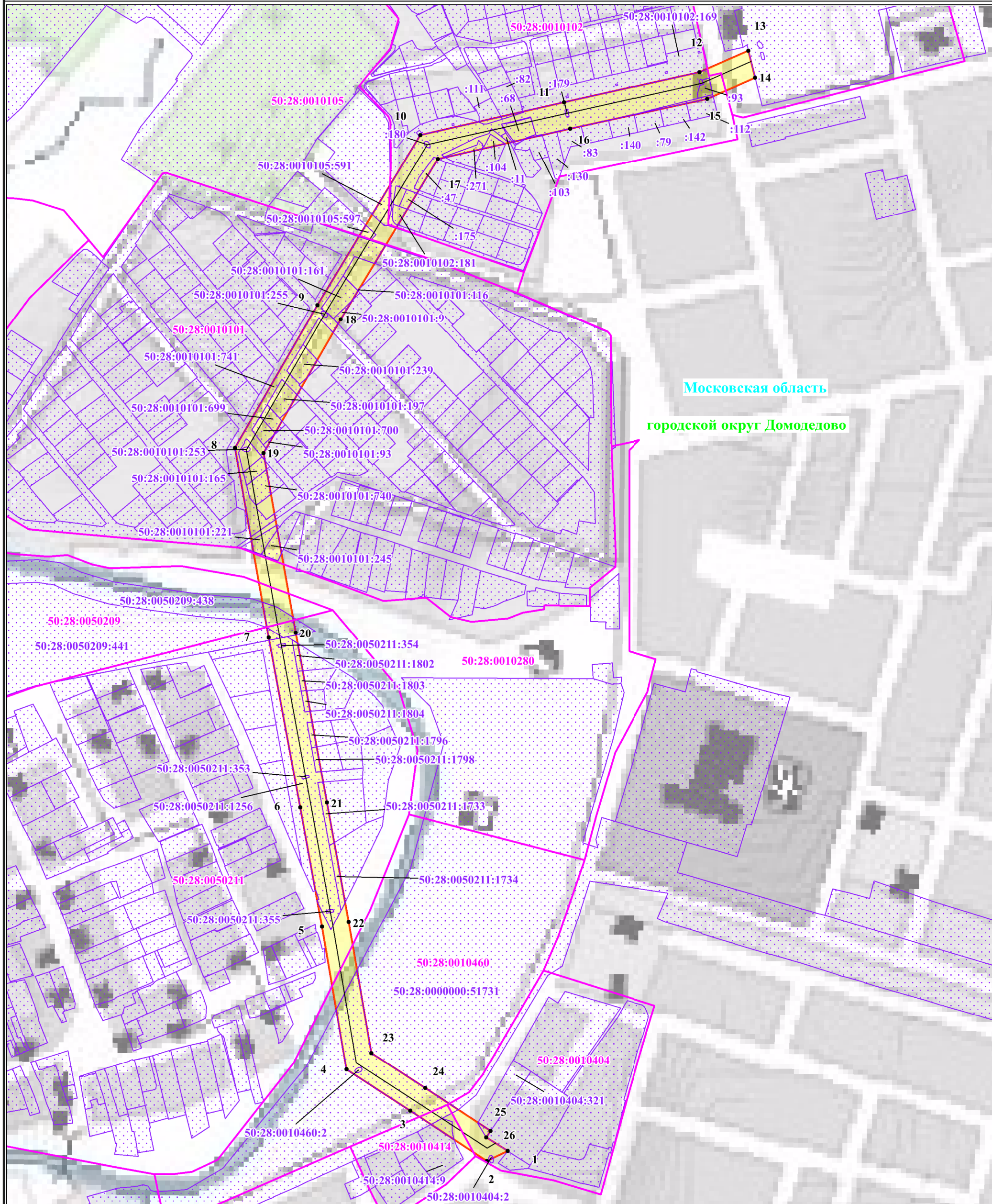
-  -обозначение границы публичного сервитута
-  -обозначение линии электропередачи
-  -обозначение муниципального образования
-  -обозначение субъекта

Схема расположения границ публичного сервитута



Используемые условные знаки и обозначения:

- обозначение границы публичного сервитута
- обозначение границы земельного участка
- обозначение границы кадастрового квартала
- обозначение линии электропередачи
- обозначение границы муниципального образования

- обозначение границы охранной зоны линии электропередачи
- 1 -обозначение характерной точки границ публичного сервитута
- 50:28:0010102 -обозначение номера кадастрового квартала
- 50:28:0010102:93 -обозначение кадастрового номера земельного участка
- городской округ Домодедово
- Московская область
- обозначение муниципального образования
- обозначение субъекта

Выноска 1

Масштаб 1:5000